






















**LEGENDA**

-  Hranice kraje
-  Hranice ORP
-  Hranice řešeného území
-  Rychlostní silnice - stav
-  Silnice I. třídy - stav
-  Silnice II. třídy - stav
-  Železnice - stav
-  Koridor železnice dle ZÚR - návrh
-  Koridor dálnice dle ZÚR - návrh
-  Koridor rychlostní silnice dle ZÚR - návrh
-  Koridor silnice I. třídy dle ZÚR - návrh
-  Koridor silnice II. třídy dle ZÚR - návrh
-  Koridor VVN dle ZÚR - návrh
-  Koridor VTL dle ZÚR - návrh
-  Koridor ropovodu dle ZÚR - návrh
-  Nadregionální biokoridor dle ZÚR
-  Nadregionální biocentrum dle ZÚR
-  Regionální biokoridor dle ZÚR
-  Regionální biocentrum dle ZÚR
-  Obec s rozšířenou působností pro obec Vidochovo
-  Obec s pověřeným úřadem pro obec Vidochovo



Realizováno za finanční podpory Královéhradeckého kraje

<b>ODŮVODNĚNÍ ÚZEMNÍHO PLÁNU VIDOCHOV</b>		2
<b>VÝKRES ŠIRŠÍCH VZTAHŮ</b>		
Projektant:	<b>REGIO</b> PROJEKTOVÝ ATELIÉR HRADEC KRÁLOVÉ	
REGIO, projektový ateliér s.r.o.		
Autorský kolektiv:	Ing. arch. Jana Šejvllová, RNDr. Lukáš Zemánek, Ph.D., Ing. arch. Ludmila Svobodová, Lucie Hostáková, Jan Hačářík, Pavel Kupka, Ing. Zuzana Baladová, Iva Koubová, Pavel Prášil	
Digitální zpracování:	AutoCAD Civil 3D 2008	
Objednatel:	Obec Vidochovo	Projednávaný návrh: říjen 2012
Měřítko:	1 : 100 000	Vydání ÚP: prosinec 2012